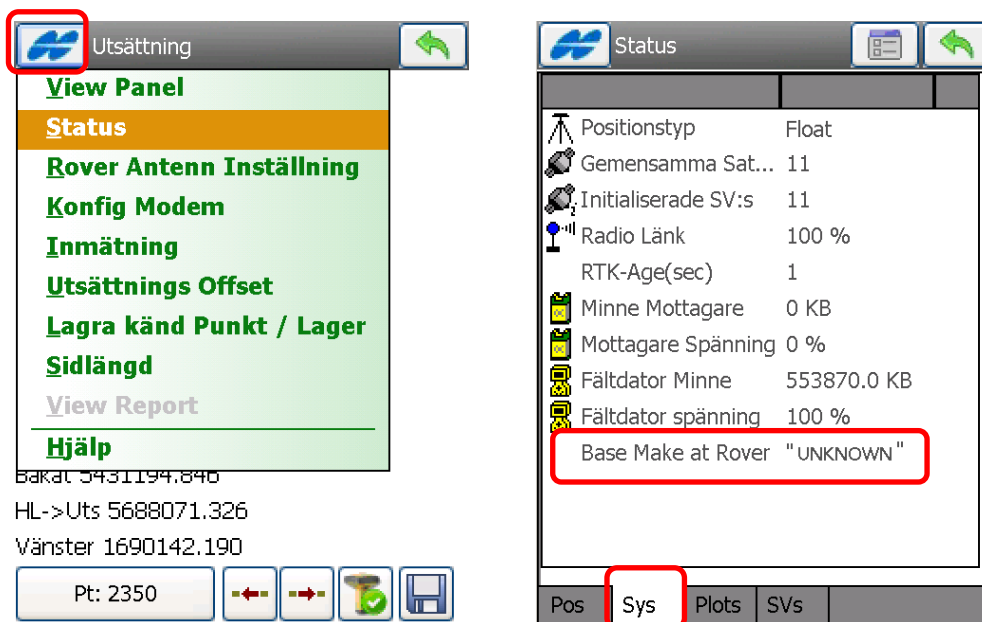


Mäta mot Swepos

Sedan Swepos gjort uppdateringar i sitt nät av referensstationer kan man uppleva svårighet at få FIX-lösning, alternativt att mottagaren tappar samtliga GLONASS satelliter i samband med att den får FIX-lösning.

För att komma runt detta problem behöver man i vissa fall manuellt ställa in fabrikatet på basstationen. I vilka fall detta behövs göras beror på vilken av Swepos referensstationer man befinner sig närmast.

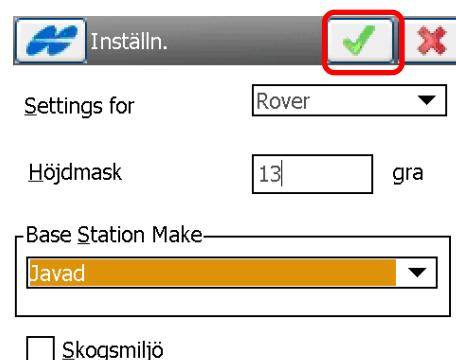
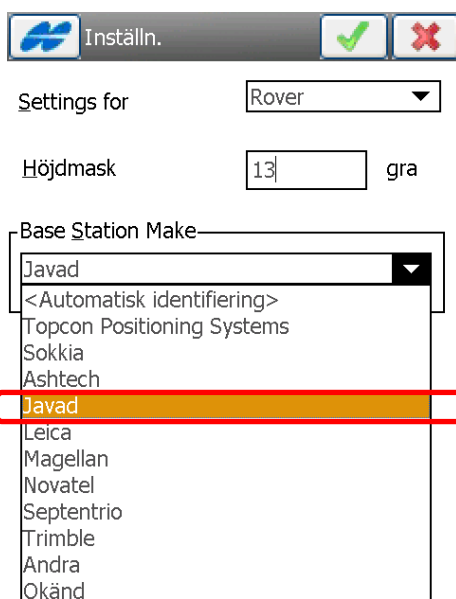
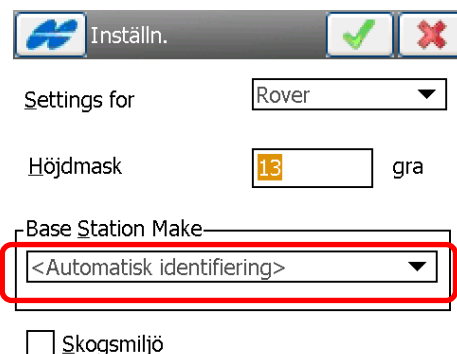
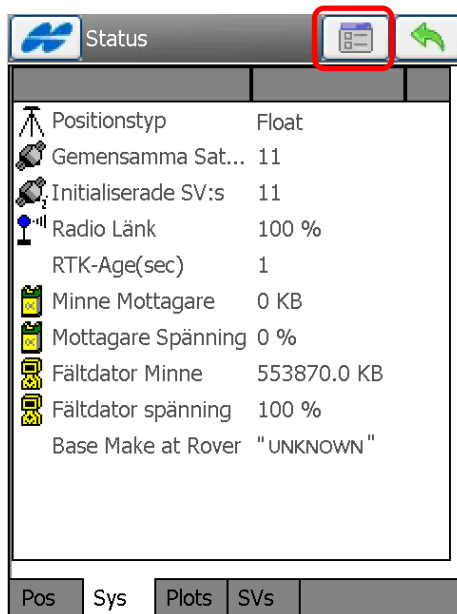
I inmättnings / utsättnings -läget klicka på Topcon-symbolen i övre vänstra hörnet och sedan Status. Gå sedan till fliken "Sys".



Om det som på skärmdumpen ovan står Base Make at Rover "UNKNOWN" så följ anvisningarna under rubriken "Manuell Base Make".

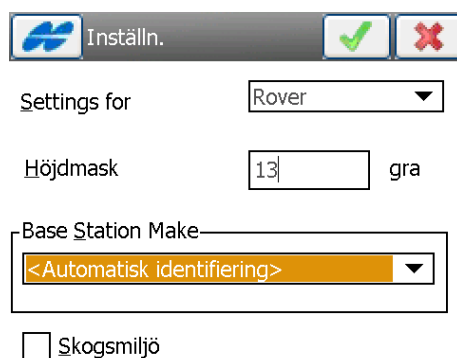
Manuell Base Make

Klicka på inställningsknappen och ändra sedan "Base Station Make" till "Javad". Spara inställningen genom att klicka på den gröna bocken i övre högra hörnet. (Obs i äldre versioner av TopSURV kan det istället stå "OK" på denna knapp). Kontrollera nu positionstypen. Nu bör du få FIX-lösning utan att tappa GLONASS satelliterna.



Automatisk Base Make

För att ställa tillbaka inställningen till automatisk Base Make följ samma anvisningar som för manuell Base Make, men istället för "Javad" välj "<Automatisk identifiering>".



Inställn.

Settings for

Höjdmask gra

Base Station Make

Skogsmiljö